

Số: 41/NQ-HĐND

Bắc Giang, ngày 12 tháng 7 năm 2024

NGHỊ QUYẾT

**Quyết định chủ trương chuyển mục đích sử dụng rừng
sang mục đích khác**

**HỘI ĐỒNG NHÂN DÂN TỈNH BẮC GIANG
KHÓA XIX, KỲ HỌP THỨ 18**

Căn cứ Luật Tổ chức chính quyền địa phương ngày 19 tháng 6 năm 2015;
Luật Sửa đổi, bổ sung một số điều của Luật Tổ chức Chính phủ và Luật Tổ chức
chính quyền địa phương ngày 22 tháng 11 năm 2019;

Căn cứ Luật Đất đai ngày 18 tháng 01 năm 2024;

Căn cứ Luật Lâm nghiệp ngày 15 tháng 11 năm 2017;

Căn cứ Nghị định số 156/2018/NĐ-CP ngày 16 tháng 11 năm 2018 của Chính
phủ Quy định chi tiết thi hành một số điều của Luật Lâm nghiệp;

Căn cứ Nghị định số 83/2020/NĐ-CP ngày 15 tháng 7 năm 2020 của Chính
phủ Sửa đổi, bổ sung một số điều của Nghị định số 156/2018/NĐ-CP ngày 16
tháng 11 năm 2018 của Chính phủ;

Xét Tờ trình số 212/TTr-UBND ngày 01 tháng 7 năm 2024 của Ủy ban nhân
dân tỉnh; Báo cáo thẩm tra của Ban Kinh tế - Ngân sách; ý kiến thảo luận của đại biểu
Hội đồng nhân dân tỉnh tại kỳ họp.

QUYẾT NGHỊ:

Điều 1. Quyết định chủ trương chuyển mục đích sử dụng 218,57 ha rừng
sang mục đích khác để thực hiện 08 dự án (Có biểu tổng hợp danh mục và phụ lục
chi tiết từng dự án kèm theo).

Điều 2. Giao Ủy ban nhân dân tỉnh tổ chức thực hiện Nghị quyết.

Nghị quyết này đã được Hội đồng nhân dân tỉnh Bắc Giang Khóa XIX, Kỳ
họp thứ 18 thông qua.

Nơi nhận: *Alh*


- Ủy ban Thường vụ Quốc hội; Chính phủ;
- Thường trực: Tỉnh ủy, HĐND tỉnh; UBND tỉnh;
- Đoàn ĐBQH tỉnh;
- UBMTTQ tỉnh và các tổ chức chính trị - xã hội tỉnh;
- Các cơ quan, sở, ban, ngành cấp tỉnh;
- Các cơ quan Trung ương đóng trên địa bàn tỉnh;
- Đại biểu HĐND tỉnh Khóa XIX;
- Thường trực: Huyện ủy, Thị ủy, Thành ủy; HĐND,
UBND các huyện, thị xã, thành phố;
- Công thông tin điện tử Đoàn ĐBQH và HĐND tỉnh;
- Trung tâm thông tin, Văn phòng UBND tỉnh;
- Lãnh đạo, chuyên viên VP Đoàn ĐBQH và HĐND tỉnh;
- Chủ đầu tư 08 dự án tại Điều I (03 bản giấy, dấu đỏ);
- Lưu: VT, CTHĐND.




CHỦ TỊCH

Lê Thị Thu Hồng

BIỂU TỔNG HỢP DANH MỤC CÔNG TRÌNH, DỰ ÁN CHỦ TRƯỞNG CHUYÊN MỤC ĐÍCH SỬ DỤNG RỪNG SANG MỤC ĐÍCH KHÁC
(Kèm theo Nghị quyết số 41/NQ-HĐND ngày 12/7/2024 của HĐND tỉnh Bắc Giang)



TT	Tên Dự án, công trình	Chủ đầu tư	Địa điểm thực hiện dự án	Tổng diện tích dự án (ha)	Diện tích chủ trương chuyển MĐSDR (ha)
(1)	(2)	(3)	(4)	(5)	(6)
	Tổng cộng			303,17	218,57
1	Khai thác khoáng sản làm vật liệu xây dựng thông thường (đất san lấp) tại khu vực Đập Cắm, thôn Tân Thành, xã Tân Mộc, huyện Lục Ngạn, tỉnh Bắc Giang	Công ty TNHH Chế biến và Khai thác khoáng sản Trường An	Trên địa bàn xã Tân Mộc, huyện Lục Ngạn, tỉnh Bắc Giang	5,00	5,00
2	Khai thác khoáng sản làm vật liệu xây dựng thông thường (mỏ cát kết đời) tại khu II khu vực thôn Trại Chùa, xã Yên Định và thôn Vá, xã An Bá, huyện Sơn Động, tỉnh Bắc Giang	Công ty TNHH Đức Minh BGG	Trên địa bàn xã Yên Định và xã An Bá, huyện Sơn Động, tỉnh Bắc Giang	10,00	9,56
3	Cụm công nghiệp Hương Sơn 2	Công ty cổ phần Vĩnh Phát BG	Trên địa bàn xã Hương Sơn, huyện Lạng Giang, tỉnh Bắc Giang	48,52	26,04
4	Cụm công nghiệp Đại Lâm 2	Công ty cổ phần xây dựng 179	Trên địa bàn xã Đại Lâm và xã Xương Lâm, huyện Lạng Giang, tỉnh Bắc Giang	60,00	19,93
5	Khu công viên Nghĩa trang Sinh thái, xã Đông Hưng, huyện Lục Nam	Công ty cổ phần công viên tâm linh Tâm Điền - Tây Yên Tử	Trên địa bàn xã Đông Hưng, huyện Lục Nam, tỉnh Bắc Giang	150,00	145,48

6	 <p>Khai thác khoáng sản làm vật liệu xây dựng thông thường (đất san lấp) vực Ba Quả, Đá Đen, thôn Ao Vẽ, thôn Bãi Gạo, xã Vô Tranh, huyện Lục Nam, tỉnh Bắc Giang.</p>	Công ty TNHH An Chi Bắc Giang	Trên địa bàn xã Vô Tranh, huyện Lục Nam, tỉnh Bắc Giang	10,00	10,00
7	Xây dựng tuyến đường nối từ QL37 đi QL31 (đoạn từ cầu Sen đi cầu Già Khê), thị trấn Đồi Ngô, huyện Lục Nam, tỉnh Bắc Giang	Ban Quản lý dự án Đầu tư Xây dựng huyện Lục Nam	Trên địa bàn xã Tam Dị và thị trấn Đồi Ngô, huyện Lục Nam, tỉnh Bắc Giang	14,65	2,45
8	Công trình ĐH01 - YD bổ sung	Ban chỉ huy quân sự huyện Yên Dũng	Trên địa bàn xã Tân Liễu, huyện Yên Dũng, tỉnh Bắc Giang	5,00	0,11



PHỤ LỤC I

Quyết định chủ trương chuyển mục đích sử dụng rừng sang mục đích khác để thực hiện dự án “Khai thác khoáng sản làm vật liệu xây dựng thông thường (đất san lấp) tại khu vực Đập Cắm, thôn Tân Thành, xã Tân Mộc, huyện Lục Ngạn, tỉnh Bắc Giang

(Kèm theo Nghị quyết số 41/NQ-HĐND ngày 12/7 /2024 của HĐND tỉnh Bắc Giang)

1. Thông tin chung về dự án

- Tên dự án: “Khai thác khoáng sản làm vật liệu xây dựng thông thường (đất san lấp) tại khu vực Đập Cắm, thôn Tân Thành, xã Tân Mộc, huyện Lục Ngạn, tỉnh Bắc Giang”.
- Chủ đầu tư: Công ty TNHH Chế biến và Khai thác khoáng sản Trường An.
- Địa điểm thực hiện dự án: Khu vực Đập Cắm, thôn Tân Thành, xã Tân Mộc, huyện Lục Ngạn, tỉnh Bắc Giang.
- Quy mô đầu tư: Diện tích đất sử dụng 5,0 ha, trong đó diện tích đất rừng là 5,0 ha.

2. Vị trí, diện tích, hiện trạng rừng khu vực thực hiện dự án

- Vị trí khu đất rừng: Thuộc khoảnh 24, tiểu khu 65 xã Tân Mộc, huyện Lục Ngạn, tỉnh Bắc Giang.
- Tổng diện tích đất rừng đề nghị chuyển mục đích sử dụng là 5,0 ha.
- Chức năng rừng: Diện tích trên đã được quy hoạch sang mục đích khác theo Quyết định số 219/QĐ-TTg ngày 17/02/2022 của Thủ tướng Chính phủ về phê duyệt quy hoạch tỉnh Bắc Giang giai đoạn 2021-2030, tầm nhìn đến năm 2050.
- Loại rừng: Rừng sản xuất là Rừng trồng.
- Loài cây: Keo, Bạch đàn.
- Chủ quản lý, sử dụng: Thuộc 01 hộ gia đình trên địa bàn xã Tân Mộc, huyện Lục Ngạn được Nhà nước giao đất sử dụng vào mục đích lâm nghiệp theo quy định của pháp luật.
- Kết quả điều tra hiện trạng rừng: Hiện trạng rừng khu vực dự án là trồng rừng, loài cây có Keo, Bạch đàn, trữ lượng trung bình 19 m³/ha.

PHỤ LỤC II

Quyết định chủ trương chuyển mục đích sử dụng rừng sang mục đích khác để thực hiện dự án “Khai thác khoáng sản làm vật liệu xây dựng thông thường (mỏ cát kết đồi) tại khu II khu vực thôn Trại Chùa, xã Yên Định và thôn Vá, xã An Bá, huyện Sơn Động, tỉnh Bắc Giang”

(Kèm theo Nghị quyết số 41/NQ-HĐND ngày 12/7/2024 của HĐND tỉnh Bắc Giang)

1. Thông tin chung về dự án

- Tên dự án: “Khai thác khoáng sản làm vật liệu xây dựng thông thường (mỏ cát kết đồi) tại khu II khu vực thôn Trại Chùa, xã Yên Định và thôn Vá, xã An Bá, huyện Sơn Động, tỉnh Bắc Giang”.
- Chủ đầu tư: Công ty TNHH Đức Minh BGG.
- Địa điểm thực hiện dự án: Tại khu II, thôn Trại Chùa, xã Yên Định và thôn Vá, xã An Bá, huyện Sơn Động.
- Quy mô đầu tư: Diện tích đất sử dụng 10,0 ha, trong đó diện tích đất rừng là 9,56 ha.

2. Vị trí, diện tích, hiện trạng rừng khu vực thực hiện dự án

- Vị trí thực hiện dự án: Thuộc khoảnh 10, tiểu khu 143 xã Yên Định và khoảnh 4, tiểu khu 144 xã An Bá, huyện Sơn Động, tỉnh Bắc Giang.
- Vị trí đất rừng xin chuyển đổi: Thuộc khoảnh 4, tiểu khu 144 xã An Bá, huyện Sơn Động, tỉnh Bắc Giang.
- Tổng diện tích đất rừng đề nghị chuyển mục đích sử dụng là 9,56 ha.
- Chức năng rừng: Diện tích trên đã được quy hoạch sang mục đích khác theo Quyết định số 219/QĐ-TTg ngày 17/02/2022 của Thủ tướng Chính phủ về phê duyệt quy hoạch tỉnh Bắc Giang giai đoạn 2021-2030, tầm nhìn đến năm 2050.
- Loài cây: Gồm có Keo, Bạch đàn.
- Loại rừng: Rừng sản xuất là rừng trồng.
- Chủ quản lý, sử dụng: Thuộc 03 hộ gia đình trên địa bàn xã An Bá, huyện Sơn Động được Nhà nước giao đất sử dụng ổn định, lâu dài vào mục đích lâm nghiệp theo quy định của pháp luật.
- Kết quả điều tra hiện trạng rừng: Hiện trạng rừng khu vực dự án là trồng rừng, loài cây có Keo, Bạch đàn, trữ lượng trung bình 20 m³/ha.



PHỤ LỤC III

Quyết định chủ trương chuyển mục đích sử dụng rừng sang mục đích khác để thực hiện dự án “Cụm công nghiệp Hương Sơn 2”

(Kèm theo Nghị quyết số 41/NQ-HĐND ngày 12/7/2024 của HĐND tỉnh Bắc Giang)

1. Thông tin chung về dự án

- Tên dự án: “Cụm công nghiệp Hương Sơn 2”.
- Chủ đầu tư: Công ty cổ phần Vĩnh Phát BG.
- Địa điểm thực hiện dự án: Xã Hương Sơn, huyện Lạng Giang, tỉnh Bắc Giang.
- Quy mô đầu tư: Diện tích đất sử dụng giai đoạn 1 là 48,52 ha, trong đó diện tích đất rừng là 26,04 ha.


2. Vị trí, diện tích, hiện trạng rừng khu vực thực hiện dự án

- Vị trí, địa điểm: Khu vực dự án đề nghị chuyển mục đích sử dụng rừng thuộc khoảnh khoảnh 19, tiểu khu 91C, xã Hương Sơn, huyện Lạng Giang, tỉnh Bắc Giang.
- Diện tích rừng chuyển mục đích sử dụng: 26,04 ha.
- Loài cây trồng: Bạch đàn, Keo.
- Loại rừng: Rừng sản xuất là rừng trồng.
- Chức năng rừng: Diện tích trên đã được quy hoạch sang mục đích khác theo Quyết định số 219/QĐ-TTg ngày 17/02/2022 của Thủ tướng Chính phủ về phê duyệt quy hoạch tỉnh Bắc Giang giai đoạn 2021-2030, tầm nhìn đến năm 2050.
- Chủ quản lý, sử dụng: Thuộc 58 hộ gia đình và UBND xã Hương Sơn được Nhà nước giao đất sử dụng vào mục đích lâm nghiệp theo quy định của pháp luật.
- Kết quả điều tra hiện trạng rừng: Hiện trạng rừng khu vực dự án là rừng trồng loài cây là Bạch đàn, Keo. Trữ lượng rừng khoảng 20 m³/ha.

PHỤ LỤC IV

Quyết định chủ trương chuyển mục đích sử dụng rừng sang mục đích khác để thực hiện dự án “Cụm công nghiệp Đại Lâm 2”

(Kèm theo Nghị quyết số 41/NQ-HĐND ngày 12/7/2024 của HĐND tỉnh Bắc Giang)



1. Thông tin chung về dự án

- Tên dự án: “Cụm công nghiệp Đại Lâm 2”.
- Chủ đầu tư: Công ty cổ phần xây dựng 179.
- Địa điểm thực hiện dự án: Xã Đại Lâm và xã Xương Lâm, huyện Lạng Giang, tỉnh Bắc Giang.
- Quy mô đầu tư: Tổng diện tích thực hiện dự án là 60 ha, trong đó đất lâm nghiệp là 199.323 m² (làm tròn là 19,93 ha).

2. Vị trí, diện tích, hiện trạng rừng khu vực thực hiện dự án

- Vị trí, địa điểm: Thuộc khoảnh 1, tiểu khu 7435, xã Đại Lâm và khoảnh 1, tiểu khu 7426 xã Xương Lâm, huyện Lạng Giang, tỉnh Bắc Giang.
- Diện tích rừng chuyển mục đích sử dụng: 19,93 ha.
- Loài cây trồng: Bạch đàn, Keo.
- Loại rừng: Rừng sản xuất là rừng trồng.
- Chức năng rừng: Diện tích trên đã được quy hoạch sang mục đích khác theo Quyết định số 219/QĐ-TTg ngày 17/02/2022 của Thủ tướng Chính phủ về phê duyệt quy hoạch tỉnh Bắc Giang giai đoạn 2021-2030, tầm nhìn đến năm 2050.
- Chủ quản lý, sử dụng: Thuộc 13 hộ gia đình trên địa bàn xã Xương Lâm và 41 hộ gia đình tại xã Đại Lâm được Nhà nước giao đất sử dụng vào mục đích lâm nghiệp theo quy định của pháp luật.
- Kết quả điều tra hiện trạng rừng: Hiện trạng rừng khu vực dự án là rừng trồng loài cây là Bạch đàn, Keo. Trữ lượng rừng khoảng 21 m³/ha.

PHỤ LỤC V

Quyết định chủ trương chuyển mục đích sử dụng rừng sang mục đích khác để thực hiện dự án “Khu công viên Nghĩa trang Sinh thái, xã Đông Hưng, huyện Lục Nam”

(Kèm theo Nghị quyết số 41/NQ-HĐND ngày 12/7/2024 của HĐND tỉnh Bắc Giang)

1. Thông tin chung về dự án

- Tên dự án: “Khu công viên Nghĩa trang Sinh thái, xã Đông Hưng, huyện Lục Nam”.
- Chủ đầu tư: Công ty cổ phần công viên tâm linh Tâm Điền - Tây Yên Tử.
- Địa điểm thực hiện dự án: Thôn Cai Vàng, xã Đông Hưng, huyện Lục Nam, tỉnh Bắc Giang.
- Quy mô đầu tư: Dự án thực hiện dự án là 150,0 ha, trong đó diện tích đất rừng đề nghị quyết định chủ trương chuyển mục đích sử dụng rừng sang mục đích khác là 145,48 ha.

2. Vị trí, diện tích, hiện trạng rừng khu vực thực hiện dự án

- Vị trí khu đất rừng: Khu vực dự án đề nghị chuyển mục đích sử dụng rừng thuộc khoảnh 1, 2, 3A, 4, 5 và 6, tiểu khu 87, xã Đông Hưng, huyện Lục Nam.
- Tổng diện tích đất rừng đề nghị chuyển mục đích sử dụng là 145,48 ha.
- Chức năng rừng: Diện tích trên đã được quy hoạch sang mục đích khác theo Quyết định số 219/QĐ-TTg ngày 17/02/2022 của Thủ tướng Chính phủ về phê duyệt quy hoạch tỉnh Bắc Giang giai đoạn 2021-2030, tầm nhìn đến năm 2050.
- Loại rừng: Rừng sản xuất là Rừng trồng.
- Loài cây: Bạch đàn.
- Chủ quản lý, sử dụng: Thuộc 06 hộ gia đình trên địa bàn xã Đông Hưng được Nhà nước giao đất sử dụng vào mục đích lâm nghiệp theo quy định của pháp luật.
- Kết quả điều tra hiện trạng rừng: Hiện trạng rừng khu vực dự án là rừng trồng Bạch đàn. Trữ lượng khoảng 30 m³/ha.

PHỤ LỤC VI

Quyết định chủ trương chuyển mục đích sử dụng rừng sang mục đích khác để thực hiện dự án “Khai thác khoáng sản làm vật liệu xây dựng thông thường (đất san lấp) tại khu vực Ba Quả, Đá Đen, thôn Ao Vè, thôn Bãi Gạo, xã Vô Tranh, huyện Lục Nam, tỉnh Bắc Giang”

(Kèm theo Nghị quyết số 41/NQ-HĐND ngày 12/7/2024 của HĐND tỉnh Bắc Giang)

1. Thông tin chung về dự án

- Tên dự án: “Khai thác khoáng sản làm vật liệu xây dựng thông thường (đất san lấp) vực Ba Quả, Đá Đen, thôn Ao Vè, thôn Bãi Gạo, xã Vô Tranh, huyện Lục Nam, tỉnh Bắc Giang”.
- Chủ đầu tư: Công ty TNHH An Chi Bắc Giang.
- Địa điểm thực hiện dự án: Khai thác khoáng sản làm vật liệu xây dựng thông thường (đất san lấp) vực Ba Quả, Đá Đen, thôn Ao Vè, thôn Bãi Gạo, xã Vô Tranh, huyện Lục Nam, tỉnh Bắc Giang.
- Quy mô đầu tư: Diện tích đất sử dụng 10,0 ha, trong đó diện tích đất rừng là 10,0 ha.

2. Vị trí, diện tích, hiện trạng rừng khu vực thực hiện dự án

- Vị trí, địa điểm: Khu vực dự án đề nghị chuyển mục đích sử dụng rừng thuộc khoảnh 9, tiểu khu 94 xã Vô Tranh, huyện Lục Nam tỉnh Bắc Giang.
- Diện tích rừng chuyển mục đích sử dụng: 10,0 ha.
- Loài cây trồng: Bạch đàn.
- Loại rừng: Rừng sản xuất.
- Chức năng rừng: Diện tích trên đã được quy hoạch sang mục đích khác theo Quyết định số 219/QĐ-TTg ngày 17/02/2022 của Thủ tướng Chính phủ và phê duyệt quy hoạch tỉnh Bắc Giang giai đoạn 2021-2030, tầm nhìn đến năm 2050.
- Chủ quản lý, sử dụng: Thuộc 06 hộ gia đình trên địa bàn xã Vô Tranh được Nhà nước giao đất sử dụng vào mục đích lâm nghiệp theo quy định của pháp luật.
- Kết quả điều tra hiện trạng rừng: Hiện trạng rừng khu vực dự án là rừng trồng bạch đàn, trữ lượng rừng trung bình 19 m³/ha.

PHỤ LỤC VII

Quyết định chủ trương chuyển mục đích sử dụng rừng sang mục đích khác để thực hiện dự án “Xây dựng tuyến đường nối từ QL37 đi QL31 (đoạn từ cầu Sen đi cầu Già Khê), thị trấn Đồi Ngô, huyện Lục Nam, tỉnh Bắc Giang”

(Kèm theo Nghị quyết số 41/NQ-HĐND ngày 12/7/2024 của HĐND tỉnh Bắc Giang)

1. Thông tin chung về dự án

- Tên dự án: “Xây dựng tuyến đường nối từ QL37 đi QL31 (đoạn từ cầu Sen đi cầu Già Khê), thị trấn Đồi Ngô, huyện Lục Nam, tỉnh Bắc Giang”.

- Chủ đầu tư: Ban Quản lý dự án Đầu tư Xây dựng huyện Lục Nam.

- Địa điểm thực hiện dự án: Xã Tam Dị, TT Đồi Ngô, huyện Lục Nam.

- Quy mô đầu tư: Tổng diện tích thực hiện dự án là: 14,6459 ha trong đó phần diện tích đất rừng đề nghị quyết định chủ trương chuyển mục đích sử dụng rừng là: 24.465,3m² (Làm tròn 2,45ha).

2. Vị trí, diện tích, hiện trạng rừng khu vực thực hiện dự án

- Vị trí khu đất rừng: Thuộc khoảnh 1, tiểu khu 99D, thị trấn Đồi Ngô và khoảnh 12, tiểu khu 99, xã Tam Dị, huyện Lục Nam, tỉnh Bắc Giang.

- Diện tích rừng chuyển mục đích sử dụng: 2,45 ha.

- Loại rừng: Rừng sản xuất là rừng trồng.

- Chức năng rừng: Diện tích trên đã được quy hoạch sang mục đích khác theo Quyết định số 219/QĐ-TTg ngày 17/02/2022 của Thủ tướng Chính phủ về phê duyệt quy hoạch tỉnh Bắc Giang giai đoạn 2021-2030, tầm nhìn đến năm 2050.

- Loại cây trồng: Bạch đàn.

- Chủ quản lý, sử dụng: Thuộc 27 hộ gia đình trên địa bàn thị trấn Đồi Ngô và xã Tam Dị, huyện Lục Nam, tỉnh Bắc Giang (trong đó: Thị trấn Đồi Ngô gồm 15 hộ; xã Tam Dị gồm 12 hộ) được Nhà nước giao đất sử dụng vào mục đích lâm nghiệp theo quy định của Pháp luật.

- Kết quả điều tra hiện trạng rừng: Hiện trạng rừng khu vực dự án một phần đã có tác động thi công, UBND xã Tam Dị đã xử phạt vi phạm hành chính về hành vi hủy hoại đất tại Quyết định số 48/QĐ-UBND ngày 24/5/2024 đối với đơn vị thi công (Công ty cổ phần thương mại và dịch vụ Đức Huy) với số tiền 7.500.000 đồng, tương ứng với diện tích 496 m², đến ngày 26/5/2024 đơn vị thi công đã nộp toàn bộ số tiền vi phạm theo quy định; phần diện tích còn lại là rừng trồng loài cây là Bạch đàn chưa có trữ lượng.



PHỤ LỤC VIII

Quyết định chủ trương chuyển mục đích sử dụng rừng sang mục đích khác để thực hiện dự án “Công trình ĐH01-YD của Ban chỉ huy quân sự huyện Yên Dũng (bổ sung)”

(Kèm theo Nghị quyết số 41/NQ-HĐND ngày 12/7/2024 của HĐND tỉnh Bắc Giang)

1. Thông tin chung về dự án

- Tên dự án: “Công trình ĐH01-YD” (bổ sung).
- Chủ đầu tư: Ban chỉ huy Quân sự huyện Yên Dũng.
- Địa chỉ trụ sở: Tổ dân phố 5, thị trấn Nham Biên, huyện Yên Dũng, tỉnh Bắc Giang.
- Địa điểm thực hiện dự án: Thôn Tân Độ, xã Tân Liễu, huyện Yên Dũng, tỉnh Bắc Giang.
- Quy mô đầu tư: Giải phóng mặt bằng có diện tích khoảng 5,0 ha. Trong đó, diện tích rừng là 36.929 m² (diện tích rừng đã có chủ trương chuyển đổi mục đích sử dụng là 27.919,7 m²; diện tích rừng đề nghị bổ sung chuyển đổi mục đích sử dụng là 1.100 m²; diện tích rừng không cần chuyển đổi mục đích sử dụng là 7.909,3 m²- lý do: phần diện tích trên không xây dựng các công trình, để lại bảo đảm hành lang an toàn tiếp giáp của căn cứ với khu vực lân cận); còn lại 13.071 m² là đất khác.

2. Vị trí, diện tích, hiện trạng rừng khu vực thực hiện dự án

- Vị trí khu đất rừng: Thuộc khoảnh 2, tiểu khu 7717, thôn Tân Độ, xã Tân Liễu, huyện Yên Dũng, tỉnh Bắc Giang.
- Diện tích rừng chuyển mục đích sử dụng bổ sung: 1.100 m² (0,11 ha).
- Loại rừng: Rừng sản xuất là rừng trồng.
- Loại cây trồng: Bạch đàn, keo.
- Chủ quản lý, sử dụng: Thuộc hộ gia đình ông Nguyễn Văn Niêm trên địa bàn xã Tân Liễu, huyện Yên Dũng được Nhà nước giao đất sử dụng vào mục đích lâm nghiệp theo quy định của Pháp luật.
- Kết quả điều tra hiện trạng rừng: Hiện trạng rừng khu vực dự án một phần đã có tác động thi công, UBND huyện Yên Dũng đã xử phạt vi phạm hành chính về hành vi hủy hoại đất tại Quyết định số 1761/QĐ-UBND ngày 26/4/2024 đối với Ban chỉ huy Quân sự huyện Yên Dũng với số tiền 7.000.000 đồng, tương ứng với diện tích 252,8 m², đến ngày 06/5/2024 Ban chỉ huy Quân sự huyện Yên Dũng đã nộp toàn bộ số tiền vi phạm theo quy định; phần diện tích còn lại là rừng trồng loài cây là Bạch đàn, keo./.